

**A) NOTA METODOLÓGICA DE IDENTIFICACIÓN DEL PROBLEMA** **PROGRAMA 12.- PLANIFICACIÓN URBANA, SOSTENIBLE Y SEGURA QUE GENERE VALOR AL TERRITORIO MUNICIPAL**

1 De acuerdo a su marco normativo e institucional (Constitución Política del Estado Libre y Soberano de Puebla, Ley Orgánica Municipal) ¿Qué problemática se identifica que el ayuntamiento atiende o contribuye a resolver?

<b>Problemática</b> <b>(¿Quiénes son afectados? ¿Cuándo, dónde y con qué frecuencia?)</b>
Incremento en los riesgos ante posibles contingencias derivado de una mala planeación urbana
Ejecución de obras perjudiciales para el territorio, la sociedad y la economía texmeluquense
Desarrollo urbano irresponsable y contrario a los principios de sustentabilidad

2 De acuerdo con las problemáticas planteadas, identifique la población o área de enfoque de cada una de ellas.  
¿Qué población se atiende?

Los beneficiarios pueden ser poblaciones (personas) o áreas de enfoque, estas últimas hacen referencia a beneficiarios que no pueden ser referidos como personas, tales como localidades, unidades económicas, zonas geográficas, etc.

Población o Área de enfoque	Referencia o características (Socioeconómicas, Territoriales, Etnia, etc.)	Fuente de información
Totalidad de la población del municipio (155,738 habitantes) a los que van dirigidas las atenciones de mejoramiento urbano para evitar en medida de lo posible cualquier tipo de contingencia con un enfoque de prevención. Así como la totalidad de la población texmeluquense a las que van dirigidas las acciones de protección civil	Total de la población texmeluquense registrada para el año 2020, 155,738 habitantes, de los cuales el 51.9% (80,816) corresponden al género femenino, mientras que el 48.1% (74,922) corresponden al masculino. Contando con un total de 1,064 texmeluquenses que hablan alguna lengua indígena, siendo la mayoría hablantes de lengua Náhuatl con un total de 595 personas.	Censo de población y vivienda (cuestionario ampliado 2020) Instituto Nacional de Estadística y Geografía (INEGI)
Si bien las obras públicas y su planeación se encuentran dirigidas para el goce y disfrute del total de habitantes del municipio (155,738). En este rubro hay una focalización para priorizar la construcción de obras que permitan reducir las brechas de desigualdad, por lo cual se toma como referencia un total de 101,920 habitantes en condición de pobreza y una priorización en 18,130 que se encuentran en condición de pobreza extrema	Población en situación de pobreza, de acuerdo al informe anual sobre población en condición de pobreza 2020, que registra un total de 101,920 texmeluquenses en situación de pobreza y 18,130 en condiciones de pobreza extrema	Informe anual sobre la situación de pobreza y rezago social 2020 de la Secretaría de Bienestar
Si bien las obras públicas y su planeación se encuentran dirigidas para el goce y disfrute del total de habitantes del municipio (155,738). En este rubro hay una focalización para priorizar la construcción de obras que permitan reducir las brechas de desigualdad, por lo cual se toma como referencia un total de 101,920 habitantes en condición de pobreza y una priorización en 18,130 que se encuentran en condición de pobreza extrema	Población en situación de pobreza, de acuerdo al informe anual sobre población en condición de pobreza 2020, que registra un total de 101,920 texmeluquenses en situación de pobreza y 18,130 en condiciones de pobreza extrema	Informe anual sobre la situación de pobreza y rezago social 2020 de la Secretaría de Bienestar

3 Identificación del **problema central**, entendiéndolo como aquella situación que representa una gran necesidad o dificultad para la sociedad y que amerita ser resuelta (no es falta de solución o la ausencia de un bien o servicio).

Población o Área de Enfoque	Problema
El Municipio de San Martín Texmelucan	carece de obras y acciones que fomenten el desarrollo urbano para contar con un territorio seguro y sostenible

**Redacción del Problema central (Población o Área de enfoque + Problema)**


El Municipio de San Martín Texmelucan carece de obras y acciones que fomenten el desarrollo urbano para contar con un territorio seguro y sostenible

B) PREGUNTAS DE VERIFICACIÓN (Las respuestas permiten verificar que el problema está correctamente identificado y descrito)

4	¿El problema central identificado se redacta como la falta de solución o la ausencia de un bien o servicio?	No	Pasar al numeral 5
5	¿El problema central identificado se encuentra redactado en estado negativo?	Sí	Pasar al inciso C

C) IDENTIFICACIÓN DE CAUSAS Y EFECTOS

		CAUSAS (Adjetivo en negativo + Complemento)		EFECTOS O CONSECUENCIAS (Afectación + Adjetivo en negativo + Complemento)	
Núm.	Descripción	Causas secundarias		Descripción	Efectos secundarios
1	Ineficacia en las acciones de protección civil que generen un territorio seguro	Inspecciones ineficientes que obstaculizan la reducción de riesgos	Carencia de programas para garantizar la protección civil en el municipio	Incremento en los riesgos ante posibles contingencias	Condiciones inadecuadas en edificaciones y construcciones Condiciones inadecuadas en escuelas, parques y demás espacios públicos
2	Carencia de fomento de la prevención para garantizar un territorio seguro	Carencia de capacitaciones para el fomento de la cultura de la prevención	Insuficiencia de acciones de atención que garanticen la protección civil	Crecimiento urbano con afectaciones al territorio, medio ambiente, economía y sociedad	Desapego normativo para la ejecución de obras Limitaciones en la capacitación de los responsables de obra y supervisión
3	Carencia de planeación (estudios y diagnósticos) para el Desarrollo Urbano Municipal sostenible y resiliente	Desconocimiento sobre el impacto ambiental y urbanización sustentable	Gestiones insuficientes para el fortalecimiento de las áreas de supervisión de obras y de administración de recursos	Ejecución de obras perjudiciales para el territorio, la sociedad y la economía texmeluquense	Infraestructura municipal en condiciones deterioradas y riesgosas Inversión ineficaz y que afecta a la ciudadanía en lugar de beneficiarla
4	Ineficacia en la ejecución de obras que obstaculizan la generación de valor público	Carencia de obras que promuevan espacios públicos seguros y dignos	Carencia de obras para el acceso de servicios públicos a todas y todos los texmeluquenses	Desarrollo urbano irresponsable y contrario a los principios de sustentabilidad	Afectaciones al equilibrio ambiental Gentrificación y crecimiento desmedido

  
 Carlos Eduardo Hernández Mendoza  
 Jefe del Departamento de Programación y Planeación  
 Elaboró

**DIRECCIÓN DE ARMONIZACIÓN CONTABLE**  
  
 GOBIERNO MUNICIPAL SAN MARTÍN TEXMELUCAN 2021-2024  
  
 Elizabeth Juárez Garrido  
 Directora de Armonización Contable  
 Revisó

**TESORERÍA MUNICIPAL**  
  
 GOBIERNO MUNICIPAL SAN MARTÍN TEXMELUCAN 2021-2024  
  
 José Javier Gregorio Pérez Hernández  
 Tesorero Municipal  
 Autorizó

<b>DEPENDENCIA O DIRECCIÓN</b>	SECRETARÍA DE GOBERNACIÓN / SECRETARÍA DE OBRAS PÚBLICAS, DESARROLLO URBANO Y MEDIO AMBIENTE
<b>NOMBRE DEL PROGRAMA</b>	PLANIFICACIÓN URBANA, SOSTENIBLE Y SEGURA QUE GENERE VALOR AL TERRITORIO MUNICIPAL
<b>MUNICIPIO</b>	SAN MARTÍN TEXMELUCAN

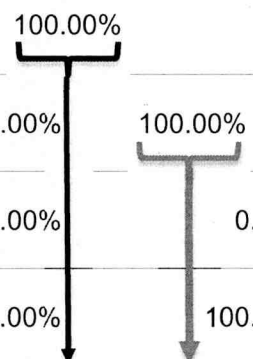
#### DATOS DE LA POBLACIÓN

CONSIDERE LO SIGUIENTE:

LA POBLACIÓN DE REFERENCIA ES LA POBLACIÓN TOTAL QUE ABARCA EL PROBLEMA

#### POBLACIÓN 2020

	NÚMERO	PORCENTAJE (%)	
<b>POBLACIÓN DE REFERENCIA</b>	155,738	100.00%	
<b>POBLACIÓN POTENCIAL</b>	155,738	100.00%	100.00%
<b>POBLACIÓN SIN PROBLEMA</b>	0	0.00%	0.00%
<b>POBLACIÓN OBJETIVO</b>	155,738	100.00%	100.00%



DEPENDENCIA O DIRECCIÓN

SECRETARÍA DE GOBERNACIÓN / SECRETARÍA DE OBRAS PÚBLICAS, DESARROLLO URBANO Y MEDIO AMBIENTE

NOMBRE DEL PROGRAMA

12.- PLANIFICACIÓN URBANA, SOSTENIBLE Y SEGURA QUE GENERE VALOR AL TERRITORIO MUNICIPAL

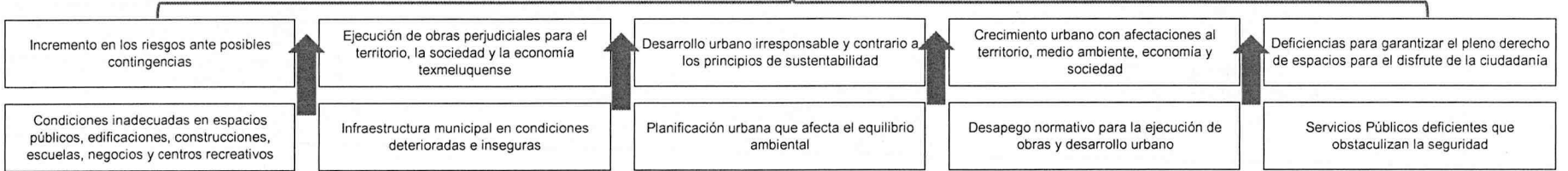
MUNICIPIO

SAN MARTÍN TEXMELUCAN

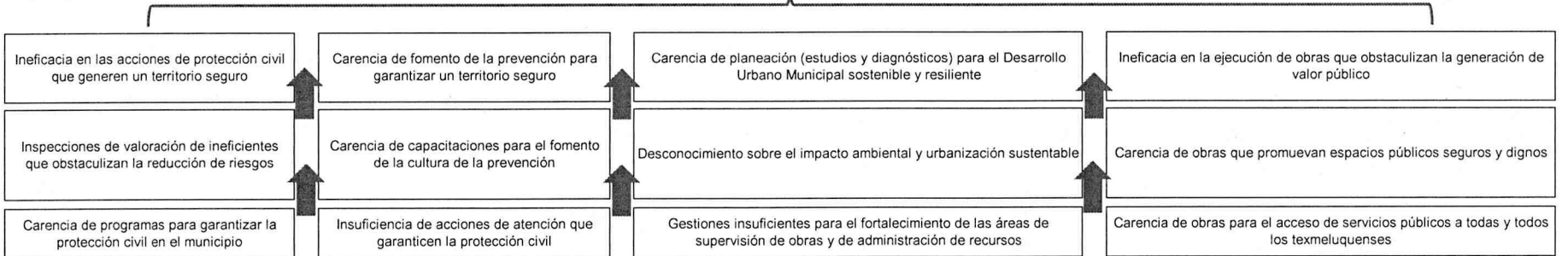


ÁRBOL DE PROBLEMAS 2023

Las condiciones de vida de los ciudadanos texmeluquenses son afectadas por una inadecuada planeación que deterioran el medio ambiente y obstaculizan el desarrollo e innovación para una urbanización sustentable



El Municipio de San Martín Texmelucan carece de obras y acciones que fomenten el desarrollo urbano para contar con un territorio seguro y sostenible



DEPENDENCIA O DIRECCIÓN

SECRETARÍA DE GOBERNACIÓN / SECRETARÍA DE OBRAS PÚBLICAS, DESARROLLO URBANO Y MEDIO AMBIENTE

NOMBRE DEL PROGRAMA

12.- PLANIFICACIÓN URBANA, SOSTENIBLE Y SEGURA QUE GENERE VALOR AL TERRITORIO MUNICIPAL

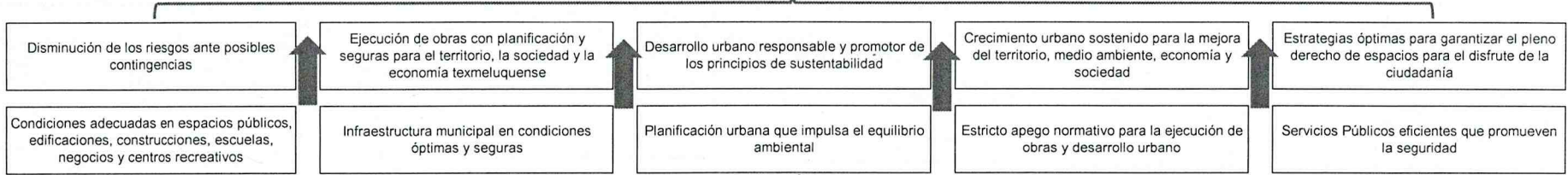
MUNICIPIO

SAN MARTIN TEXMELUCAN




ÁRBOL DE OBJETIVOS 2023

Las condiciones de vida de los ciudadanos texmeluquenses se ven beneficiadas por una adecuada planeación para la protección del medio ambiente y que promueve el desarrollo e innovación para una urbanización sustentable



El Municipio de San Martín Texmelucan cuenta con obras y acciones que fomentan el desarrollo urbano para contar con un territorio seguro y sostenible



**DIRECCIÓN DE ARMONIZACIÓN CONTABLE**

ESTADOS UNIDOS MEXICANOS

GOBIERNO MUNICIPAL SAN MARTÍN TEXMELUCAN 2021-2024

Carlos Eduardo Hernández Mendoza  
Jefe del Departamento de Programación y Planeación  
Elaboró

Lizbeth Juárez Garrido  
Directora de Armonización Contable  
Revisó

**TESORERÍA MUNICIPAL**

ESTADOS UNIDOS MEXICANOS

GOBIERNO MUNICIPAL SAN MARTÍN TEXMELUCAN 2021-2024

José Javier Gregorio Pérez Hernández  
Tesorero Municipal  
Autorizó

DEPENDENCIA O DIRECCIÓN	SECRETARÍA DE GOBERNACIÓN / SECRETARÍA DE OBRAS PÚBLICAS, DESARROLLO URBANO Y MEDIO AMBIENTE
NOMBRE DEL PROGRAMA	12.- PLANIFICACIÓN URBANA, SOSTENIBLE Y SEGURA QUE GENERE VALOR AL TERRITORIO MUNICIPAL
MUNICIPIO	SAN MARTÍN TEXMELUCAN

MATRIZ DE INDICADORES PARA RESULTADOS (MIR)


	RESUMEN NARRATIVO	INDICADOR				MEDIOS DE VERIFICACIÓN	SUPUESTOS
		TIPO	NOMBRE	FÓRMULA	META DEL INDICADOR		
FIN	Contribuir en la mejora de condiciones de vida de los ciudadanos mediante soluciones integrales a los proyectos urbanos municipales de manera coordinada con instancias gubernamentales, sectores productivos y de protección al medio ambiente	ESTRATÉGICO	Porcentaje de Metros Cuadrados con pavimentación de concreto hidráulico que contribuyan en la mejora de las condiciones de vida de los ciudadanos	(Superficie de metros cuadrados con obras de pavimentación con concreto hidráulico realizadas / Total de superficie de metros cuadrados con obras de pavimentación con concreto hidráulico programadas)*100	100%	Informe trimestral	Se reciben solicitudes de las juntas auxiliares. La Instancia Competente transfiere los recursos financieros en tiempo forma Las instancias normativas realizan la validación oportunamente
PROPÓSITO	El Municipio de San Martín Texmelucan cuenta con obras y acciones que fomenten el desarrollo urbano, un territorio seguro y sostenible	ESTRATÉGICO	Porcentaje de metros cuadrados de obras de techado en instituciones educativas para fomentar espacios seguros en el Municipio	(Número de metros cuadrados de obras de techado realizadas en instituciones educativas para fomentar espacios seguros en el Municipio / Total de metros cuadrados de obras de techado programadas en instituciones educativas para fomentar espacios seguros en el Municipio)*100	100%	Informe trimestral	Se reciben solicitudes de las juntas auxiliares. La Instancia Competente transfiere los recursos financieros en tiempo forma Las instancias normativas realizan la validación oportunamente
COMPONENTE 1	Acciones de Protección Civil eficiente para el cuidado de los Texmeluquenses, realizadas	GESTIÓN	Programas especiales implementados para la Protección Civil eficiente y el cuidado de los Texmeluquenses	(Número de programas especiales implementados para la Protección Civil eficiente y el cuidado de los Texmeluquenses/Total de programas especiales programados para la Protección Civil eficiente y el cuidado de los Texmeluquenses)*100	100%	Informe de resultado de la implementación de los Programas.	Se cuenta con el personal capacitado y recursos materiales suficientes para el desempeño de la actividad.
ACTIVIDAD 1	Realizar 12 reportes sobre las visitas de Inspección para valoración de riesgos en materia de Protección Civil, en edificios públicos y privados	GESTIÓN	Número de reportes realizados	Número de reportes realizados	12	Reporte mensual de las Visitas de Inspección de valoración de riesgos y protección civil, realizadas.	Se cuenta con el personal capacitado y recursos materiales suficientes para el desempeño de la actividad.
ACTIVIDAD 2	Realizar 12 reportes sobre las Inspecciones para validación de Programa Especial de Obras	GESTIÓN	Número de reportes realizados	Número de reportes realizados	12	Reporte mensual de las inspecciones para validación de Programa Especial de Obras.	Se cuenta con el personal capacitado y recursos materiales suficientes para el desempeño de la actividad.
ACTIVIDAD 3	Realizar 12 reportes sobre las solicitudes para valorar riesgos en vía pública y/o propiedades privadas, y turnarlos al área correspondiente para su atención	GESTIÓN	Número de reportes realizados	Número de reportes realizados	12	Reporte mensual de valoraciones de riesgos en vía pública y/o propiedades privadas.	Se cuenta con el personal capacitado y recursos materiales suficientes para el desempeño de la actividad.
ACTIVIDAD 4	Realizar 12 reportes sobre las acciones para la notificación de riesgo a viviendas ubicadas en laderas de ríos y cerros por temporada de lluvias	GESTIÓN	Número de reportes realizados	Número de reportes realizados	12	Reporte mensual de las acciones para la notificación de riesgos a viviendas ubicadas en laderas y ríos, con motivo de temporada de lluvias.	Se cuenta con el personal capacitado y recursos materiales suficientes para el desempeño de la actividad.
ACTIVIDAD 5	Implementar 5 Programas especiales de Protección Civil (1.- Semana Santa, 2.- Temporada de Lluvias, 3.- Fiestas Patrias, 4.- Día de muertos y 5.- Invierno)	GESTIÓN	Número de programas implementados	Número de programas implementados	5	Informe de resultado de la implementación de los Programas.	Se cuenta con el personal capacitado y recursos materiales suficientes para el desempeño de la actividad.

ACTIVIDAD 6	Realizar 12 reportes sobre las Inspecciones de verificación del cumplimiento de medidas básicas de seguridad y protocolo de sanidad	GESTIÓN	Número de reportes realizados	Número de reportes realizados	12	Reporte mensual de inspecciones de verificación y cumplimiento de medidas básicas de seguridad y protocolo sanitario.	Se cuenta con el personal capacitado y recursos materiales suficientes para el desempeño de la actividad.
ACTIVIDAD 7	Realizar 12 reportes sobre las visitas de inspección y verificación para liberación de constancia de protección civil, para apertura de negocio o refrendo de licencia de funcionamiento	GESTIÓN	Número de reportes realizados	Número de reportes realizados	12	Reporte mensual de inspecciones para liberación de constancias de Protección Civil a establecimientos comerciales; Constancias emitidas.	Se cuenta con el personal capacitado y recursos materiales suficientes para el desempeño de la actividad.
ACTIVIDAD 8	Realizar 12 reportes sobre las inspecciones para verificar el cumplimiento de medidas de protección civil y documento probatorio expedido por Protección Civil Municipal	GESTIÓN	Número de reportes realizados	Número de reportes realizados	12	Reporte mensual de inspecciones de verificación al cumplimiento de medidas de protección civil y documento probatorio, en establecimientos comerciales.	Se cuenta con el personal capacitado y recursos materiales suficientes para el desempeño de la actividad.
ACTIVIDAD 9	Gestionar 1 proyecto denominado "Atlas de Riesgo" para la gestión integral de riesgos en el Municipio	GESTIÓN	Número de proyectos gestionados	Número de proyectos gestionados	1	Reportes, órdenes de pago	Se cuenta con disponibilidad presupuestal para la realización del proyecto denominado "Atlas de Riesgo"
COMPONENTE 2	Acciones para el fomento de la cultura de la prevención, realizadas	GESTIÓN	Porcentaje de percepción positiva sobre las capacitaciones respecto al uso y manejo de extintores, primeros auxilios, evacuación y repliegue	(Número de personas que respondieron con grado de satisfacción favorable (Buena y Excelente) a la encuesta de percepción sobre las capacitaciones respecto al uso y manejo de extintores, primeros auxilios, evacuación y repliegue / Total de personas que respondieron la encuesta de percepción sobre las capacitaciones respecto al uso y manejo de extintores, primeros auxilios, evacuación y repliegue)*100	90%	Encuestas de satisfacción, Ficha técnica de la capacitación, listas de asistencia, reporte fotográfico	Se cuenta con el personal capacitado y recursos materiales suficientes para el desempeño de la actividad.
ACTIVIDAD 1	Brindar 24 capacitaciones respecto al uso y manejo de extintores, primeros auxilios y evacuación y repliegue	GESTIÓN	Número de capacitaciones brindadas	Número de capacitaciones brindadas	24	Ficha técnica de la capacitación, listas de asistencia, reporte fotográfico	Se cuenta con el personal capacitado y recursos materiales suficientes para el desempeño de la actividad.
ACTIVIDAD 2	Realizar 2 simulacros para fomentar la cultura de la Protección Civil en personal del Ayuntamiento	GESTIÓN	Número de simulacros realizados	Número de simulacros realizados	2	Formato de evaluación de simulacro; Reporte fotográfico	Se cuenta con el personal capacitado y recursos materiales suficientes para el desempeño de la actividad.
ACTIVIDAD 3	Realizar 12 reportes sobre los incendios urbanos, rurales, forestales y/o industriales, atendidos	GESTIÓN	Número de reportes realizados	Número de reportes realizados	12	Reporte mensual de los incendios urbanos, rurales, forestales y/o industriales atendidos.	Se cuenta con el personal capacitado y recursos materiales suficientes para el desempeño de la actividad.
ACTIVIDAD 4	Realizar 12 reportes sobre la atención a situaciones de derrame de químicos, solventes, fugas de combustible o cualquier otro producto inflamable.	GESTIÓN	Número de reportes realizados	Número de reportes realizados	12	Reporte mensual de las atenciones a situaciones de derrames y fugas de combustibles, químicos, solventes o cualquier producto inflamable.	Se cuenta con el personal capacitado y recursos materiales suficientes para el desempeño de la actividad.
ACTIVIDAD 5	Realizar 12 reportes sobre la atención en situaciones de rescate.	GESTIÓN	Número de reportes realizados	Número de reportes realizados	12	Reporte mensual de las atenciones de rescate realizadas.	Se cuenta con el personal capacitado y recursos materiales suficientes para el desempeño de la actividad.
ACTIVIDAD 6	Realizar 12 reportes sobre las acciones para el retiro, rescate, captura, protección de fauna	GESTIÓN	Número de reportes realizados	Número de reportes realizados	12	Reporte mensual de las atenciones de retiro, rescate, captura, protección de la fauna.	Se cuenta con el personal capacitado y recursos materiales suficientes para el desempeño de la actividad.
ACTIVIDAD 7	Realizar 12 reportes sobre los servicios de traslados en ambulancia, programados	GESTIÓN	Número de reportes realizados	Número de reportes realizados	12	Reporte mensual de los traslados en ambulancia programados.	Se cuenta con el personal capacitado y recursos materiales suficientes para el desempeño de la actividad.

ACTIVIDAD 8	Realizar 12 reportes sobre las atenciones médicas de urgencia y prehospitalaria en emergencias, brindadas.	GESTIÓN	Número de reportes realizados	Número de reportes realizados	12	Reporte mensual de las atenciones médicas de urgencia y pre hospitalaria.	Se cuenta con el personal capacitado y recursos materiales suficientes para el desempeño de la actividad.
ACTIVIDAD 9	Realizar 1 programa, proyecto y/o acción para la protección civil y gestión integral de riesgos con recursos federales, estatales, municipales y/o de iniciativa privada (Bajo demanda)	GESTIÓN	Número de programas, proyectos y/o acciones realizadas	Número de programas, proyectos y/o acciones realizadas	1	Órdenes de pago, Reportes	Se cuenta con presupuesto para la realización de un programa
COMPONENTE 3	Estudios y diagnósticos para un Desarrollo Urbano con infraestructura resiliente y de impacto social, realizados	GESTIÓN	Porcentaje de estudios y diagnósticos para un Desarrollo Urbano con infraestructura resiliente y de impacto social realizados	(Número de estudios y diagnósticos para un Desarrollo Urbano con infraestructura resiliente y de impacto social realizados / Total de estudios y diagnósticos para un Desarrollo Urbano con infraestructura resiliente y de impacto social programados)*100	100%	Contrato	Se reciben solicitudes de las juntas auxiliares. Se autoriza el plan de obras en tiempo y forma
ACTIVIDAD 1	Elaborar 1 servicio de manifestación de impacto ambiental modalidad regional para el Municipio de San Martin Texmelucan	GESTIÓN	Número de servicios elaborados	Número de servicios elaborados	1	Contrato	Se reciben solicitudes de las juntas auxiliares. Se autoriza el plan de obras en tiempo y forma
ACTIVIDAD 2	Realizar 1 servicio para elaborar estudios y proyectos para las obras del ejercicio 2023	GESTIÓN	Número de servicios realizados	Número de servicios realizados	1	Contrato	Se reciben solicitudes de las juntas auxiliares. Se autoriza el plan de obras en tiempo y forma
ACTIVIDAD 3	Realizar 1 gestión administrativa para el fortalecimiento del área de supervisión de obra	GESTIÓN	Número de gestiones realizadas	Número de gestiones realizadas	1	Acta entrega recepción	La Instancia Competente transfiere los recursos financieros en tiempo forma
ACTIVIDAD 4	Realizar 1 gestión administrativa para el fortalecimiento de la administración de recursos de obra pública	GESTIÓN	Número de gestiones realizadas	Número de gestiones realizadas	1	Factura	La Instancia Competente transfiere los recursos financieros en tiempo forma
ACTIVIDAD 4	Implementar 1 programa, proyecto, y/o acción en materia de Obras Públicas y/o Desarrollo Urbano y Medio Ambiente, con recursos federales, estatales, municipales y/o de iniciativa privada (Bajo demanda)	GESTIÓN	Número de programas, proyectos y/o acciones realizadas	Número de programas, proyectos y/o acciones realizadas	1	Reportes, órdenes de pago	Se cuenta con disponibilidad presupuestal para la realización de un programa, proyecto y/o acción
COMPONENTE 4	Infraestructura social resiliente que genere valor público, implementada	GESTIÓN	Porcentaje de metros lineales de obras de ampliación de red de energía eléctrica implementadas	(Número de metros lineales de obras de ampliación de red de energía eléctrica implementadas / Total de metros lineales de obras de ampliación de red de energía eléctrica programadas)*100	100%	Informe trimestral	Se reciben solicitudes de las juntas auxiliares. La Instancia Competente transfiere los recursos financieros en tiempo forma Las instancias normativas realizan la validación oportunamente
ACTIVIDAD 1	Realizar 5 obras de Ampliación de red de energía eléctrica (Bajo demanda)	GESTIÓN	Número de obras realizadas	Número de obras realizadas	5	Informe trimestral	Se reciben solicitudes de las juntas auxiliares. La Instancia Competente transfiere los recursos financieros en tiempo forma Las instancias normativas realizan la validación oportunamente
ACTIVIDAD 2	Realizar 7 obras de Techados en instancias educativas (Bajo demanda)	GESTIÓN	Número de obras realizadas	Número de obras realizadas	7	Informe trimestral	Se reciben solicitudes de las juntas auxiliares. La Instancia Competente transfiere los recursos financieros en tiempo forma Las instancias normativas realizan la validación oportunamente



ACTIVIDAD 3	Realizar 11 obras de pavimentación con concreto hidráulico (Bajo demanda)	GESTIÓN	Número de obras realizadas	Número de obras realizadas	11	Informe trimestral	Se reciben solicitudes de las juntas auxiliares. La Instancia Competente transfiere los recursos financieros en tiempo forma Las instancias normativas realizan la validación oportunamente
ACTIVIDAD 4	Realizar 3 obras de Guarniciones y Banquetas de concreto hidráulico (Bajo demanda)	GESTIÓN	Número de obras realizadas	Número de obras realizadas	3	Avance Físico-Financiero	La Instancia Competente transfiere los recursos financieros en tiempo forma Las instancias normativas realizan la validación oportunamente
ACTIVIDAD 5	Realizar 1 evaluación al gasto federalizado (Ramo 33)	GESTIÓN	Número de evaluaciones realizadas	Número de evaluaciones realizadas	1	Resultado de las evaluaciones	La Instancia Competente transfiere los recursos financieros en tiempo forma Las instancias normativas realizan la validación oportunamente
ACTIVIDAD 6	Realizar 1 obra de almacenamiento de agua potable	GESTIÓN	Número de obras realizadas	Número de obras realizadas	1	Contrato	Se reciben solicitudes de las juntas auxiliares. La Instancia Competente transfiere los recursos financieros en tiempo forma Las instancias normativas realizan la validación oportunamente
ACTIVIDAD 7	Realizar 4 gestiones para el pago de derechos de descargas de aguas residuales y aprovechamiento de aguas nacionales	GESTIÓN	Número de gestiones realizadas	Número de gestiones realizadas	4	Reportes, órdenes de pago	Se cuenta con disponibilidad presupuestal para la realización de un programa, proyecto y/o acción
ACTIVIDAD 8	Implementar 1 programa, proyecto, y/o acción en materia de Obras Públicas, con recursos federales, estatales, municipales y/o de iniciativa privada (Bajo demanda)	GESTIÓN	Número de programas, proyectos y/o acciones realizadas	Número de programas, proyectos y/o acciones realizadas	1	Reportes, órdenes de pago	Se cuenta con disponibilidad presupuestal para la realización de un programa, proyecto y/o acción



Carlos Eduardo Hernández Mendoza  
Jefe del Departamento de Programación y Planeación  
Elaboró

**DIRECCIÓN DE  
ARMONIZACIÓN CONTABLE**



GOBIERNO MUNICIPAL  
SAN MARTÍN  
TEXMELUCAN 2021-2024

Lizbeth Juárez Garrido  
Directora de Armonización Contable  
Revisó

**TESORERÍA  
MUNICIPAL**



GOBIERNO MUNICIPAL  
SAN MARTÍN  
TEXMELUCAN 2021-2024

Gregorio Pérez Hernández  
Tesorero Municipal  
Autorizó

## FICHA TÉCNICA DEL INDICADOR DE DESEMPEÑO

### INDICADOR DE DESEMPEÑO

MONTO DEL PROGRAMA				UNIDAD RESPONSABLE
RECURSOS FISCALES	PARTICIPACIONES	FISM	FORTAMUN	SECRETARÍA DE GOBERNACIÓN / SECRETARÍA DE OBRAS PÚBLICAS, DESARROLLO URBANO Y MEDIO AMBIENTE
\$995,556.00	\$11,438,743.00	\$47,122,188.75	\$8,441,487.25	
<b>TOTAL</b>		\$67,997,975.00		

### NOMBRE DEL PROGRAMA PRESUPUESTARIO

Prog. 12.- Planificación urbana sostenible y segura que genere valor al territorio municipal

### ALINEACIÓN AL PLAN DE DESARROLLO ESTATAL

Enfoque Transversal. Infraestructura

### ALINEACIÓN DEL PLAN DE DESARROLLO MUNICIPAL

Eje 4. Territorio seguro, sostenible y resiliente

### ALINEACIÓN AL OBJETIVO ESPECÍFICO

Aportar de manera responsable a la planificación urbana del municipio, bajo los principios de sustentabilidad y mejora de las condiciones de movilidad social.

### DATOS GENERALES DEL INDICADOR

INDICADOR CORRESPONDIENTE A				NOMBRE DEL INDICADOR	
FIN	PROPÓSITO	COMPONENTE		Programas especiales implementados para la Protección Civil eficiente y el cuidado de los Texmeluquenses	
DIMENSIÓN A MEDIR				TIPO DE INDICADOR PARA RESULTADOS	
EFICIENCIA	EFICACIA	CALIDAD	ECONOMÍA	ESTRATÉGICO	GESTIÓN
TIPO DE FORMULA				MÉTODO DE CÁLCULO DEL INDICADOR	
PORCENTAJE				(Número de programas especiales implementados para la Protección Civil eficiente y el cuidado de los Texmeluquenses/Total de programas especiales programados para la Protección Civil eficiente y el cuidado de los Texmeluquenses)*100	
UNIDAD DE MEDIDA				FRECUENCIA DE MEDICIÓN	

PROGRAMA ESPECIAL				CUATRIMESTRAL	
LÍNEA BASE			META		
VALOR	AÑO	PERÍODO DE LA LÍNEA BASE	VALOR	AÑO	PERÍODO DE CUMPLIMIENTO DE LA META
100%	2022	2022	100%	2023	2023
CARACTERÍSTICAS DE LAS VARIABLES DEL INDICADOR					
NOMBRE DE LA VARIABLE 1			DESCRIPCIÓN DE LA VARIABLE 1		
Número de programas especiales implementados para la Protección Civil eficiente y el cuidado de los Texmeluquenses			Conocer el número de programas especiales implementados para la Protección Civil eficiente y el cuidado de los Texmeluquenses		
FUENTE DE INFORMACIÓN (MEDIO DE VERIFICACIÓN) DE LA VARIABLE 1			UNIDAD DE MEDIDA DE LA VARIABLE 1		
REPORTE			PROGRAMA ESPECIAL		
FRECUENCIA DE MEDICIÓN DE LA VARIABLE 1			MÉTODO DE RECOPIACIÓN DE LOS DATOS DE LA VARIABLE 1		
CUATRIMESTRAL			DOCUMENTAL		
NOMBRE DE LA VARIABLE 2			DESCRIPCIÓN DE LA VARIABLE 2		
Total de programas especiales programados para la Protección Civil eficiente y el cuidado de los Texmeluquenses			Conocer el total de programas especiales programados para la Protección Civil eficiente y el cuidado de los Texmeluquenses		
FUENTE DE INFORMACIÓN (MEDIO DE VERIFICACIÓN) DE LA VARIABLE 2			UNIDAD DE MEDIDA DE LA VARIABLE 2		
REPORTE			PROGRAMA ESPECIAL		
FRECUENCIA DE MEDICIÓN DE LA VARIABLE 2			MÉTODO DE RECOPIACIÓN DE LOS DATOS DE LA VARIABLE 2		
CUATRIMESTRAL			DOCUMENTAL		
SENTIDO DEL INDICADOR				TIPO DE VALOR DE LA META	
ASCENDENTE	DESCENDENTE	REGULAR	NOMINAL	ABSOLUTO	RELATIVO

**INDICADOR DE DESEMPEÑO**

MONTO DEL PROGRAMA				UNIDAD RESPONSABLE
RECURSOS FISCALES	PARTICIPACIONES	FISM	FORTAMUN	SECRETARÍA DE GOBERNACIÓN / SECRETARÍA DE OBRAS PÚBLICAS, DESARROLLO URBANO Y MEDIO AMBIENTE
\$995,556.00	\$11,438,743.00	\$47,122,188.75	\$8,441,487.25	
<b>TOTAL</b>		\$67,997,975.00		

**NOMBRE DEL PROGRAMA PRESUPUESTARIO**

Prog. 12.- Planificación urbana sostenible y segura que genere valor al territorio municipal

**ALINEACIÓN AL PLAN DE DESARROLLO ESTATAL**

Enfoque Transversal. Infraestructura

**ALINEACIÓN DEL PLAN DE DESARROLLO MUNICIPAL**

Eje 4. Territorio seguro, sostenible y resiliente

**ALINEACIÓN AL OBJETIVO ESPECÍFICO**

Aportar de manera responsable a la planificación urbana del municipio, bajo los principios de sustentabilidad y mejora de las condiciones de movilidad social.

**DATOS GENERALES DEL INDICADOR**

INDICADOR CORRESPONDIENTE A			NOMBRE DEL INDICADOR		
FIN	PROPÓSITO	COMPONENTE	Porcentaje de percepción positiva sobre las capacitaciones respecto al uso y manejo de extintores, primeros auxilios, evacuación y repliegue		
DIMENSIÓN A MEDIR			TIPO DE INDICADOR PARA RESULTADOS		
EFICIENCIA	EFICACIA	CALIDAD	ECONOMÍA	ESTRATÉGICO	GESTIÓN
TIPO DE FORMULA			MÉTODO DE CÁLCULO DEL INDICADOR		
PORCENTAJE			(Número de personas que respondieron con grado de satisfacción favorable (Buena y Excelente) a la encuesta de percepción sobre las capacitaciones respecto al uso y manejo de extintores, primeros auxilios, evacuación y repliegue / Total de personas que respondieron la encuesta de percepción sobre las capacitaciones respecto al uso y manejo de extintores, primeros auxilios, evacuación y repliegue)*100		
UNIDAD DE MEDIDA			FRECUENCIA DE MEDICIÓN		

PORCENTAJE				MENSUAL		
LÍNEA BASE				META		
VALOR	AÑO	PERÍODO DE LA LÍNEA BASE		VALOR	AÑO	PERÍODO DE CUMPLIMIENTO DE LA META
No Disponible	No Disponible	No Disponible		90%	2023	2023
CARACTERÍSTICAS DE LAS VARIABLES DEL INDICADOR						
NOMBRE DE LA VARIABLE 1				DESCRIPCIÓN DE LA VARIABLE 1		
Número de personas que respondieron con grado de satisfacción favorable (Buena y Excelente) a la encuesta de percepción sobre las capacitaciones respecto al uso y manejo de extintores, primeros auxilios, evacuación y repliegue				Conocer el número de personas que respondieron con grado de satisfacción favorable (Buena y Excelente) a la encuesta de percepción sobre las capacitaciones respecto al uso y manejo de extintores, primeros auxilios, evacuación y repliegue		
FUENTE DE INFORMACIÓN (MEDIO DE VERIFICACIÓN) DE LA VARIABLE 1				UNIDAD DE MEDIDA DE LA VARIABLE 1		
REPORTE				PORCENTAJE		
FRECUENCIA DE MEDICIÓN DE LA VARIABLE 1				MÉTODO DE RECOPIACIÓN DE LOS DATOS DE LA VARIABLE 1		
MENSUAL				DOCUMENTAL		
NOMBRE DE LA VARIABLE 2				DESCRIPCIÓN DE LA VARIABLE 2		
Total de personas que respondieron la encuesta de percepción sobre las capacitaciones respecto al uso y manejo de extintores, primeros auxilios, evacuación y repliegue				Conocer el total de personas que respondieron la encuesta de percepción sobre las capacitaciones respecto al uso y manejo de extintores, primeros auxilios, evacuación y repliegue		
FUENTE DE INFORMACIÓN (MEDIO DE VERIFICACIÓN) DE LA VARIABLE 2				UNIDAD DE MEDIDA DE LA VARIABLE 2		
REPORTE				PORCENTAJE		
FRECUENCIA DE MEDICIÓN DE LA VARIABLE 2				MÉTODO DE RECOPIACIÓN DE LOS DATOS DE LA VARIABLE 2		
MENSUAL				DOCUMENTAL		
SENTIDO DEL INDICADOR				TIPO DE VALOR DE LA META		
ASCENDENTE	DESCENDENTE	REGULAR	NOMINAL	ABSOLUTO	RELATIVO	



**INDICADOR DE DESEMPEÑO**

MONTO DEL PROGRAMA				UNIDAD RESPONSABLE
RECURSOS FISCALES	PARTICIPACIONES	FISM	FORTAMUN	SECRETARÍA DE GOBERNACIÓN / SECRETARÍA DE OBRAS PÚBLICAS, DESARROLLO URBANO Y MEDIO AMBIENTE
\$995,556.00	\$11,438,743.00	\$47,122,188.75	\$8,441,487.25	
<b>TOTAL</b>		\$67,997,975.00		

**NOMBRE DEL PROGRAMA PRESUPUESTARIO**

Prog. 12.- Planificación urbana sostenible y segura que genere valor al territorio municipal

**ALINEACIÓN AL PLAN DE DESARROLLO ESTATAL**

Enfoque Transversal. Infraestructura

**ALINEACIÓN DEL PLAN DE DESARROLLO MUNICIPAL**

Eje 4. Territorio seguro, sostenible y resiliente

**ALINEACIÓN AL OBJETIVO ESPECÍFICO**

Aportar de manera responsable a la planificación urbana del municipio, bajo los principios de sustentabilidad y mejora de las condiciones de movilidad social.

**DATOS GENERALES DEL INDICADOR**

INDICADOR CORRESPONDIENTE A			NOMBRE DEL INDICADOR		
FIN	PROPÓSITO	COMPONENTE	Porcentaje de estudios y diagnósticos para un Desarrollo Urbano con infraestructura resiliente y de impacto social realizados		
DIMENSIÓN A MEDIR			TIPO DE INDICADOR PARA RESULTADOS		
EFICIENCIA	EFICACIA	CALIDAD	ECONOMÍA	ESTRATÉGICO	GESTIÓN
TIPO DE FORMULA			MÉTODO DE CÁLCULO DEL INDICADOR		
PORCENTAJE			(Número de estudios y diagnósticos para un Desarrollo Urbano con infraestructura resiliente y de impacto social realizados / Total de estudios y diagnósticos para un Desarrollo Urbano con infraestructura resiliente y de impacto social programados)*100		
UNIDAD DE MEDIDA			FRECUENCIA DE MEDICIÓN		

ESTUDIO				SEMESTRAL	
LÍNEA BASE			META		
VALOR	AÑO	PERÍODO DE LA LÍNEA BASE	VALOR	AÑO	PERÍODO DE CUMPLIMIENTO DE LA META
100%	2022	2022	100%	2023	2023
CARACTERÍSTICAS DE LAS VARIABLES DEL INDICADOR					
NOMBRE DE LA VARIABLE 1			DESCRIPCIÓN DE LA VARIABLE 1		
Número de estudios y diagnósticos para un Desarrollo Urbano con infraestructura resiliente y de impacto social realizados			Conocer el número de estudios y diagnósticos para un Desarrollo Urbano con infraestructura resiliente y de impacto social realizados		
FUENTE DE INFORMACIÓN (MEDIO DE VERIFICACIÓN) DE LA VARIABLE 1			UNIDAD DE MEDIDA DE LA VARIABLE 1		
REPORTE			ESTUDIO		
FRECUENCIA DE MEDICIÓN DE LA VARIABLE 1			MÉTODO DE RECOPIACIÓN DE LOS DATOS DE LA VARIABLE 1		
SEMESTRAL			DOCUMENTAL		
NOMBRE DE LA VARIABLE 2			DESCRIPCIÓN DE LA VARIABLE 2		
Total de estudios y diagnósticos para un Desarrollo Urbano con infraestructura resiliente y de impacto social programados			Conocer el total de estudios y diagnósticos para un Desarrollo Urbano con infraestructura resiliente y de impacto social programados		
FUENTE DE INFORMACIÓN (MEDIO DE VERIFICACIÓN) DE LA VARIABLE 2			UNIDAD DE MEDIDA DE LA VARIABLE 2		
REPORTE			ESTUDIO		
FRECUENCIA DE MEDICIÓN DE LA VARIABLE 2			MÉTODO DE RECOPIACIÓN DE LOS DATOS DE LA VARIABLE 2		
SEMESTRAL			DOCUMENTAL		
SENTIDO DEL INDICADOR				TIPO DE VALOR DE LA META	
ASCENDENTE	DESCENDENTE	REGULAR	NOMINAL	ABSOLUTO	RELATIVO

### INDICADOR DE DESEMPEÑO

MONTO DEL PROGRAMA				UNIDAD RESPONSABLE
RECURSOS FISCALES	PARTICIPACIONES	FISM	FORTAMUN	SECRETARÍA DE GOBERNACIÓN / SECRETARÍA DE OBRAS PÚBLICAS, DESARROLLO URBANO Y MEDIO AMBIENTE
\$995,556.00	\$11,438,743.00	\$47,122,188.75	\$8,441,487.25	
TOTAL		\$67,997,975.00		

#### NOMBRE DEL PROGRAMA PRESUPUESTARIO

Prog. 12.- Planificación urbana sostenible y segura que genere valor al territorio municipal

#### ALINEACIÓN AL PLAN DE DESARROLLO ESTATAL

Enfoque Transversal. Infraestructura

#### ALINEACIÓN DEL PLAN DE DESARROLLO MUNICIPAL

Eje 4. Territorio seguro, sostenible y resiliente

#### ALINEACIÓN AL OBJETIVO ESPECÍFICO

Aportar de manera responsable a la planificación urbana del municipio, bajo los principios de sustentabilidad y mejora de las condiciones de movilidad social.

### DATOS GENERALES DEL INDICADOR

INDICADOR CORRESPONDIENTE A				NOMBRE DEL INDICADOR	
FIN	PROPÓSITO	COMPONENTE		Porcentaje de metros lineales de obras de ampliación de red de energía eléctrica implementadas	
DIMENSIÓN A MEDIR				TIPO DE INDICADOR PARA RESULTADOS	
EFICIENCIA	EFICACIA	CALIDAD	ECONOMÍA	ESTRATÉGICO	GESTIÓN
TIPO DE FORMULA				MÉTODO DE CÁLCULO DEL INDICADOR	
PORCENTAJE				(Número de metros lineales de obras de ampliación de red de energía eléctrica implementadas / Total de metros lineales de obras de ampliación de red de energía eléctrica programadas)*100	
UNIDAD DE MEDIDA				FRECUENCIA DE MEDICIÓN	
METRO LINEAL				ANUAL	



LÍNEA BASE				META	
VALOR	AÑO	PERÍODO DE LA LÍNEA BASE	VALOR	AÑO	PERÍODO DE CUMPLIMIENTO DE LA META
100%	2022	2022	100%	2023	2023
CARACTERÍSTICAS DE LAS VARIABLES DEL INDICADOR					
NOMBRE DE LA VARIABLE 1			DESCRIPCIÓN DE LA VARIABLE 1		
Número de metros lineales de obras de ampliación de red de energía eléctrica implementadas			Conocer el número de metros lineales de obras de ampliación de red de energía eléctrica implementadas		
FUENTE DE INFORMACIÓN (MEDIO DE VERIFICACIÓN) DE LA VARIABLE 1			UNIDAD DE MEDIDA DE LA VARIABLE 1		
REPORTE			METRO LINEAL		
FRECUENCIA DE MEDICIÓN DE LA VARIABLE 1			MÉTODO DE RECOPIACIÓN DE LOS DATOS DE LA VARIABLE 1		
ANUAL			DOCUMENTAL		
NOMBRE DE LA VARIABLE 2			DESCRIPCIÓN DE LA VARIABLE 2		
Total de metros lineales de obras de ampliación de red de energía eléctrica programadas			Conocer el total de metros lineales de obras de ampliación de red de energía eléctrica programadas		
FUENTE DE INFORMACIÓN (MEDIO DE VERIFICACIÓN) DE LA VARIABLE 2			UNIDAD DE MEDIDA DE LA VARIABLE 2		
REPORTE			METRO LINEAL		
FRECUENCIA DE MEDICIÓN DE LA VARIABLE 2			MÉTODO DE RECOPIACIÓN DE LOS DATOS DE LA VARIABLE 2		
ANUAL			DOCUMENTAL		
SENTIDO DEL INDICADOR			TIPO DE VALOR DE LA META		
ASCENDENTE	DESCENDENTE	REGULAR	NOMINAL	ABSOLUTO	RELATIVO

  
 Carlos Eduardo Hernández Mendoza  
 Jefe del Departamento de Programación y Planeación  
 Elaboró

  
**DIRECCIÓN DE ARMONIZACIÓN CONTABLE**  
 ESTADOS UNIDOS MEXICANOS  
**GOBIERNO MUNICIPAL SAN MARTÍN TEXMELUCAN 2021-2024**

  
 Lizbeth Juárez Garrido  
 Directora de Armonización Contable  
 Revisó

  
 José Javier Gregorio Pérez Hernández  
 Tesorero Municipal  
 Autorizó

  
**TESORERÍA MUNICIPAL**  
 ESTADOS UNIDOS MEXICANOS  
**GOBIERNO MUNICIPAL SAN MARTÍN TEXMELUCAN 2021-2024**